

# Tour de Ländle

(placed im Juni 2014 durch die Hei-No's)

**Stadt:** 75433 Maulbronn  
**Startpunkt:** Parkplatz „Tiefer See“ am Kloster, Heilbronner Straße  
**GPS 49.003791, 8.818536**  
**Ausrüstung:** Kompass, Stempel, Stempelkissen, Logbuch, Kugelschreiber, Sonnen-, Insekten- bzw. Zeckenschutz ?  
**Schwierigkeit:** für Nichtschwaben (\*\*\*\*\*)  
für Schwaben (\*\*---)  
**Gelände:** (\*\*---) nicht kinderwagengeeignet, relativ eben, alles dabei  
**Länge:** 8 km, ca. 2,5 h  
**Einkehrmöglichkeiten:** Diverse im Kloster

*Auf schönen Wanderwegen erkunden wir die abwechslungsreiche Umgebung des Maulbronner Zisterzienserklosters.  
Für die Ermittlung der Werte nehmt die Angaben auf der Landkarte und errechnet aus den Nummern der Bundes- bzw. Landesstraßen oder Berghöhen die gesuchten Werte.*

## Clue

Midde uffm Parkplatz schteht än Bom, do gehnt noh un peilet 90°. Bei dem Schild mit dem gschtrickte Sokke geht's üwer d'Schtroß. Achtung, dass d'er ned üwerfahre werred, des wär arg schad.

Drive geht's d' Schtroß nuff, an no meh gschtrickte Stange vorbei un parallel zur Landschtroß weider. Ach händ'er üwrigens scho eier Wegnummer gfunne? Hai-jo? Gut. Merge!

Wenn uffm Bode ä großes Ausrufezeiche kommt, missed'er rechts abbiege. Weider hinne geht's umd' Kurv bis zur Info-Tafel. Do kenned'er gugge, was dohannä alles lebt un wachst. Vielleicht herd'mer a d'Fresch quake? Em späde Frühjohr isch des a richtig lauts Konzert. Gehnt ruhig amol vor ans Ufer, do isch's richtig schee.

Ufm Weg geht's dann weiter am Ufer lang, d' rote Pfeil zaigts eich au. Rechts kommt än große Stoibruch und von links quake immerno d'Fresch. Eier Weg hat jetzt oi Nummer meh wie vorherd.

Uff de rechte Seit sieht ma erscht no's Maulbronner Stonehenge lige un dänooch kommt än Baurehof.



An d' T-Kreuzung brauchet'er erscht d' Kard un dann de Kompass.



*Än Letterboxer fahrt von Bruchsal noch Bretten un wider zrück.*

Jetzt kennet'er den schene Weiher glei amol von weidem ogugge. An d'Kreuzung mit'm Fahrradwegweiser bieged'er hinner d'Sitzbank ab. Bald sieht mr zwai Pfoschte die Ebbes mit em Bodeseewasser zum du hänn. Weider geht's, bis links Schranke komme, die net welle, dass mr do in d'Wald neigeth.

Gut, dann halt net, dann gehnd'er halt zwische denne Sandschtoiner durch – ah Recht! S'dauert net lang un ihr kommet an Sitzgruppe vorbei, wenn ebber scho a kloine Pause braucht, do däh't's passe. Hanoi? Ihr sennt nonnet müd un wellet glei weider? Dann gugget schnell no noch links un rechts un nommol links, un dann schnell üwer d'Schtroß – awer nadierlich bloß, wenn koiner kommt!

Jetzt geht's in de Wald nei, eier Wegnummer schteht aa irgendwo a Bissle verschteckelt am Bom.

An de T-Kreuzung oifach de Wegnummer folge. Awer Achtung, jetzt missed'er uffbasse (des Wort isch au schwäbisch ☺) – jetzt kommt glei än kloine Bachlauf un dähinner geht än Pfad ab.



*Än Letterboxer rechnet aus, wieviel höher de Schlierkopf im Vergleich zum Lerchenberg isch.*

An dem scheene sumpfige Minibächle entlang geht's vorbei an äm umkippte Hochsitz. Hoffentlich händ'er an eiern Miggeschutz denkt, sonst fresse eich dohanne d'Schnooge.

Wenn uffm Bode tiefe Reifespure komme, missed'er de Pfad verlasse.



*Än Letterboxer fahrt uff de Bundesstroß von Illingen noch Bretten un dann noch Neulingen.*

S'kann sei, dass dr jetzt schowidder d'Fresch höred. Koi Wunner, do kommt jo a glei d'nächschte See. Au der hat friher zum Wasserbewirtschaftungssyschem vom Kloschter ghört un isch von d'Mönch olegt worre.

Un weil durch die einsame Lage im Wald koin Dünger ins Wasser kommt, gibt's do au no Kammolch im Wasser. Awer wahrscheinlich sehnt'er eh koin,



weils ganze Wasser von d'Seerose verdeckt isch. Un überhaupt sehn die Blume eh scheener aus wie die Viecher!

Obe an de Einmündung geht's nunnerzus un an d' T-Kreuzung:



*Än Letterboxer fährt uff de Autobahn von Karlsruhe' noch Pforzheim un dort uff'd Bundesstroß noch Pfinztal und weiter noch Bretten.*

°

Vorne an de Schtroß geht's widder nunner – au wenn de Letterboxer aigentlich immer nuff geht. Awer heit simmer im Schwobeländle, un do isch halt alles a Bissle annerschter.

Unne an de *Wannenbachkastanie* kommt a bleed's Stickle uffm Trottwar an d'Schtroß entlang, awer des hat sich halt laider ned ännere lasse. Ihr bieget links ab un sehnt bald uff de annere Schtroßeseit än große Brunne mit ganz hässliche Figure. Weger uns misset'er net niwwer!

Unner'em goldene Ochse un de Brezel drunner durch geht's weider bis zum Kreisverkehr.

Noch'm Kreisel üwer de Zebrastraife un ihr schtehnt direkt vor ämä Denkmal. Do glei links un dann rechts nunner in de Kloschterhof. Hoffentlich isch net so arg viel los grad, damit'er eich a Bissle in Ruh umgugge könnet. Mir wisset jo net, ob dr schommol do waret.

Uff jeden Fall gehnt'er jetzt erscht Mol zum Brunne un gugget uf dr öschtliche Seit noch dr Johreszahl. Merge! \_\_\_\_\_

Wenn ebber gern a Bierle trenkt, des Kloschterbräu isch arg lecker un „Herrgottsbscheißerle“ gibt's dohanna ah.

Im Kloschterhof gibt's ä Info – do isch au die Kloschterkass. Händ'er se? Dann gehnt no. Wenn d'er eich jetzt rumdrehnt un eier Brill uff hent sehnt'er hinne a schmale Trepp, die eich uff'd' Kloschtermauer bringt. Also Trepp nuff un iwer de Grabe niwer, dann links die Stufe nemma.

Ihr schtehnt vor a're Mauer? Gut, wo noh geht's im Schwobaländle?

Nunner! Richtig!




Äm Friedhof unna sehnt'er än kurze Skulptureweg, den nemmat'er. Äm Ende rechts üwer d'Schtroß zur Friedhofsmaur und do an de Latern' entlang. Owerhalb sieht mr de Weiberg von de Mönch und unne beglaidet eich bald än rode Holzzaun um d'Eck rum - fascht bis hoch zum gschperre Weg. Des Schild gilt awer Gott sei Dank für Letterboxer net.

Äm Spielplätzle dabbet oifach quer driwwer; an de Grillstell' vorbei un zwische zwai, drei Bänk durch. Äh, Quatsch, nadierlich vier Bänk....☺  
Uffm Forschtweg gehnt oifach noch Norde weiter.


Die letschde Ziffer von de Johreszahl vom Kloschterbrunne isch eier Wegnummer. S' bassende Schild müsds aigentlich an oinere von denne zwai Douglasie hänge. Do rechts und ihr send' glei am musikalische Froschkönig

okomme. Der hat zwar än scheene Ausblick awer koin Stempel. ☹  
Deswege gehnt'er jetzt \_\_\_\_\_ Dabber bis eich än kloine Pfad in de Wald neiführt.


 Än Letterboxer guggt wieviel Meter de Schlierkopf höher isch wie de Michaelsberg. \_\_\_\_\_

Äm Hohlweg geht's in **nichtschwäbische** Richtung bis links die zwaite Buche mit OP-Narb' kommt. (wenn's nass isch misseder genauer guggle!)

Zum Baumstumpf in \_\_\_\_\_°

 Än Letterboxer sucht uff de Kard die Bundesstroß, die Pforzheim noch Süden verlasst un subschtrahiert dann die Bundesstroß, die an Eppingen vorbeiführt.

Zum nächscte Baumstumpf in \_\_\_\_\_°

 Än Letterboxer fahrt in 3 Etappen von Bretten noch Knittlingen, dann noch Illingen un dann noch Vaihingen.

Ihr moinet, dohanne finnet'er d'Box?



## ***Ha-Noi!***

Die liegt beim dode Baum dahinner!

*Bidde gugget erscht genau bevor der Alles ausänannernemmet. Nomol noch de Muggels gugge und dann wieder schee verschdegggle wie's war.*

### **Rückweg:**

Zurück zum Hohlweg, schwäbische Richtung, bis än Weg kreuzt. Gehnt 160 °.

Owe komme (ware 🤪 ) zwai griene Bänk un än Stoitisch glei newer de große Stadtlind von Maulbronn.

Do howe üwerm Weiberg hat mr än herrliche Ausblick uff Maulbronn. Gehnt 60°, durch Streuobschwiese bis rechts än Grasweg abzweigt. Denn nemma!

**Achtung, unnä verliert sich dr Weg, un im hohe Gras verschteckelt lige große Stolperstoi! Brechet eich bitte net d'Fieß!!!**

Ä Hohlwegle fiehrt eich zum Maschedrahtzaun. Do in schwäbische Richtung weider zum Teerweg. Widder in schwäbische Richtung un links die Sandstoiner zähle.

Nach 9 Stoi de Pfad zum Brückle nemme. Gradaus weider am Kräutergarde vorbei bis zum Sportplatz.

Händ' Ihr gwisst, dass die frieher scho Basketball gspielt hän? Mir net!  
Eier Weg schlängelt sich am Freibad vorbei , geht oinige Stoistufe nuff un kommt dann owe uffm Teerweg widder raus. Jetzt in **nichtschwäbische** Richtung - un an de T-Kreuzung Richtung Sternefels. Ab do kennet'er alle Abzweigungne ignoriere un ihr kommet widder an de Parkplatz.

