

Märchenletterbox 1

(Placed von Britta und Jürgen am 12. September 2015, inspiriert von den Gebrüder Grimm)



Stadt: 66996 Schindhard / Dahn

Startpunkt: Ecke Schulstrasse / Friedhofstrasse (Feuerwehr)

Koordinaten: N 49° 08.549 E 07° 49.170

Empfohlene Landkarte: Topographische Karte 1:25000 Östlicher Wasgau mit Bad Bergzabern

Ausrüstung: Kompass, Schreibzeug, Stempel, Stempelkissen, Logbuch, auch eine Kamera oder Smartphone zum Fotografieren.

Schwierigkeit: (***--) Man sollte sich etwas in der Märchenwelt auskennen und ganz genau schauen.....

Gelände: (***--) Abwechslungsreicher Weg ☺, nicht kinderwagentauglich.

Länge: 6 km

Einkkehrmöglichkeiten: s. letzte Seite und verschiedene gute Lokale in Dahn

Falls mal eine Hinweisbox verschwunden sein sollte, Telefonjoker unter: 0151-70330201



Auf dieser Tour werden 5 Stationen und die Finalbox gesucht.

An Hand der Bilder wirst du zum Versteck der Stationen geführt, wobei die Bilder dich dem Versteck der Hinweisboxen immer näher bringen. Suche in nächster Umgebung des letzten Bildes die Hinweisbox.

An jeder Station musst du an Hand eines kurzen Textes ein Märchen erraten. Zusätzlich bekommst du eine Zahl, welche du in die Tabelle in die Spalte des erratenen Märchens, entweder unter **G** oder **S**, auf Seite 5 einträgst.

Zusätzlich befindet sich ein Hinweis für deinen weiteren Weg, der dich zur nächsten Fotoreihe bringt in der Box, wobei du den Hinweis abschreiben oder abfotografieren kannst.

Gehe immer solange, bis du die Fotos wieder der Natur zuordnen kannst.

Hast du alle Ergebnisse zusammen und richtig eingetragen, dann lies sie von oben nach unten, und du erhältst die Schritte und Gradzahlen fürs Finale.

Start:

Am Spiegel den Schotterweg bergan gehen.

Den 1. Abzweig links, bergan an der Bank vorbei, links halten

Station 1



Station 2




Station 3








Station 4



Station 5



Stempel so ab, dass du die rechte Seite für die 2. Stempelhälfte frei lässt.

Märchen	Schritte S	Gradzahl G
		
		
		
		
		

Rückweg:

Zurück auf den Weg bergab.

Auf der rechten Seite, am Fels mit 2 Holzschildern, gegenüber den Pfad bergab gehen, bis zur T-Kreuzung. Hier links gehen.

Du wirst deinen Keimweg finden.



Wir hoffen, dass du alles gefunden und erraten konntest und Spaß auf dieser Tour hattest.

Viele Grüße, Britta und Jürgen mit Bonnie und Enya



Einkehrmöglichkeiten:

Bärenbrunnerhof:

66996 Schindhard

Koordinaten: $N 49^{\circ}09'18''$ $E 07^{\circ}51'10''$

Tel.: 06391 / 5744

Website: www.baerenbrunnerhof.de

Mo.- Fr. ab 11.00 Uhr, Sa./So. u. Feiertage: ab 9.00 Uhr

Mo.- Sa. bis 22.00 Uhr, So. bis 21.00 Uhr

Altes Bahnhöf'l

An der Reichenbach 6

66994 Dahn

Tel.: 06391 / 3755

Website: www.altes-bahnhoeffl.de

Di. - Sa. 11.00 Uhr 14.00 Uhr / 17.30 Uhr bis 22.00 Uhr

So. 11.00 Uhr bis 22.00 Uhr durchgehend

Mo. Ruhetag

Januar und Februar: Mo., Di., Mi., Do. geschlossen