



Waldulm- Letterbox

(platziert Oktober 2021)

Ort: 77876 Waldulm
Parkplatz: Weinstraße 67, links neben dem Rathaus Waldulm
Koordinaten: N48°35.436` E 8°06.924`
Startpunkt: Rathaus Waldulm
Schwierigkeit: *----
Gelände: ***__
Art der Wege: Befestigte u. unbefestigte Wirtschaftswege, Waldwege, Pfade
Aussichtsreiche Wanderung durch Weinlagen, Wald und Wiesen
Länge: 11,5 km
Dauer: ca.3-4 Stunden ohne Pausen
Material: Kompass, Stempel, Stempelkissen, Stift, Logbuch,
Landkarte: keine notwendig
Einkehrmöglichkeiten: Einige Getränkebrunnen unterwegs, Restaurants im Ort



Clue

Nicht erwähnte Wege, Gabelungen und Abzweigungen nicht beachten, bleibe auf deinem eingeschlagenen Weg. Meistens ist der Weg markiert mit der gelben

Raute  des Schwarzwaldverein.

Vom Parkplatz folge der Weinstraße nach links am Rathaus vorbei.

Vor der Treppe zum Rathaus findest du das Ortswappen als Mosaik im Boden.

Zähle die einzelnen Beeren des Traubenhängel.

A = _ _

Gleich daneben findest du den Waldulmer Weinstein.

(Kontrolle Wert A: addiere die drei größten Ziffern der Jahreszahl unten im Sockel, dazu addiere die Anzahl der Traubenhängel bei der Frau)

Wie viele Traubenhängel findest du bei der Frau? notiere. B = _

Der Monat von dem Datum im Sockel als Zahl entspricht Wert C. C = _ _


Weiter der Weinstraße folgen vorbei am Denkmal und dann gegenüber der Berggasse aufwärts folgen.


Gleich rechts steht ein Bildstock mit Jahreszahl.

Die Summe der beiden kleinen Ziffern notiere. D = _

Nun wird erstmal fleißig gewandert.

Die Berggasse mündet in die Unterbergstraße.


Folge der Unterbergstraße in Laufrichtung , bis sie an einer Straße endet.

Folge nun auf der anderen Straßenseite dem Wanderweg (gelbe Raute ) aufwärts.

Am Wegweiser Sieter geht es rechts aufwärts weiter vorbei am Rastplatz, weiter aufwärts.

Wenn der befestigte Weg endet, rechts weiter in den Wald.

An der schiefen Kreuzung (Fischers Wäldele) links aufwärts Richtung Rotebene


, quere einen Forstweg. An der großen Kreuzung Rotebene, mit Schutzhütte, aufwärts Richtung Blaubronn (160°)

Am Wegweiser Soldatengräber weiter bergauf vorbei an den Soldatengräbern.

Zähle an den Soldatengräbern die Granitstufen und notiere. E = _ _

geduldig dem Weg folgen  bis zum Wegweiser Schwend.

Hier am Getränkebrunnen kannst du eine Rast einlegen.

Weiter dem Weg folgen Richtung Blaubronn. Am befestigten Weg rechts aufwärts weiter nach Blaubronn. An der Kreuzung die Richtung halten  vorbei an einem weiteren Getränkebrunnen. An der Gabelung links halten und bald am Wegweiser Löschwasserteich weiter nach links und gleich ist Blaubronn erreicht.

Am Wegweiser Blaubronn folge nun der Beschilderung Felsenweg zum Stierfelsen und Bürstenstein. Folge dem Felsenweg eine Weile bis zum Stierfelsen, ab hier geht es nun Abwärts.

Nach wenigen Metern gradeaus weiter zum Bürstenstein mit schöner Aussicht in die Rheinebene.

Suche hier den TP Granitstein.

Peile in $D * D * A = _ * _ = _ \circ$
 und gehe $A * B - B * B = _ * _ = _ \circ$ Schritte, eventuell ein paar weniger

Peile nun in $C + C + D * C = (_ + _ + _) * _ = _ \circ$
 und gehe $E + E + D = _ + _ + _ = _ \circ$ Schritte

Peile nochmals in $(E + D) * C = (_ + _) * _ = _ \circ$
 gehe $E + B + D = _ + _ + _ = _ \circ$ Schritte

A	B	C	D	E

Rückweg

Folge am Bürstenstein den Pfad abwärts bis zum nächsten Wegweiser. Verlasse nun den Felsenweg nach links abwärts durch den Hohlweg bis zum Ende des Hohlweges.

Am Forstweg links, nach 30m am nächsten Forstweg wieder links und dann nach 200m rechts abwärts halten. Der Weg ist bald wieder befestigt.

Folge diesem ca. 1km immer abwärts bis zum nächsten Getränkebrunnen.

Hier kann man wieder eine Rast einlegen.

Nach der Rast durch die Kurve weiter abwärts. Den Weg nach rechts zum Backhiesel nicht beachten, weiter abwärts.

Am Backhiesel gibt es allerdings einen weiteren Getränkebrunnen.

Auch wird dort Sonntags und Feiertags ab 10:00 Uhr und Samstags ab 14:00 Uhr traditionell gebacken. Ein Abstecher könnte sich lohnen.

In der Linkskehre zweigt ein Weg nach rechts ab in den Wald.

Folge dem Waldweg der in der Kehre nach rechts abzweigt abwärts



Nach den Reben wieder durch ein kleines Stück Wald und dem Verlauf des Weges folgen. Bald geht es durch Weinlagen.

Am befestigten Weg rechts und bald links runter bis ins Dorf.

Überquere den Bach, dann rechts und gleich wieder nach rechts über den Bach.

Hier der kleinen Straße folgen bis zum Wegweiser Häselhof, hier links abwärts

bis in den Kurpark. Durchquere den Kurpark Richtung Sportanlagen.

Den Parkplatz kann man von hier sehen.