

- Parken+Startpunkt: Parkplatz Traumpfad Vulkanpfad an/bei der Hochsimmerhalle; Kottenheimer Str. 31, 56729 Ettringen zw. Mayen und Mendig.
1. Parkmöglichkeit: auf befestigten Grund zw. Halle und Sportanlagen oder
2. Parkmöglichkeit auf den geschotterten Seitenstreifen an der K20 noch vor der Halle. [50.355865, 7.23086](https://www.google.com/maps/place/50.355865,7.23086)
- Schwierigkeit: Clue: (***-); Gelände: (***-)
- Dauer: 8 km; 3 Std; ca. 260 Hm
- Landkarte: keine notwendig, ggf. Ausdruck aus der [Onlinekarte](#)
- Ausrüstung: Kompass, Stempel, Logbuch; Schreibstift, Taschenlampe, Wanderstöcke empfohlen
- Einkehren: unterwegs keine. Schöner Rastplatz nach etwa $\frac{3}{4}$ der Zeit.



Allgemeine Info:

Die Landschaft in der Ostvulkaneifel ist geprägt vom Abbau von Basalt-, Tuff- und Bimssteinen. Viele kleine und größere Steinbrüche entstanden z.B. im Bereich des Mayener Lavastromes. (Quelle: Wikipedia). Diese Letterbox führt dich auf einem Kraterrand entlang und zu einigen ehemaligen Steinbrüchen.

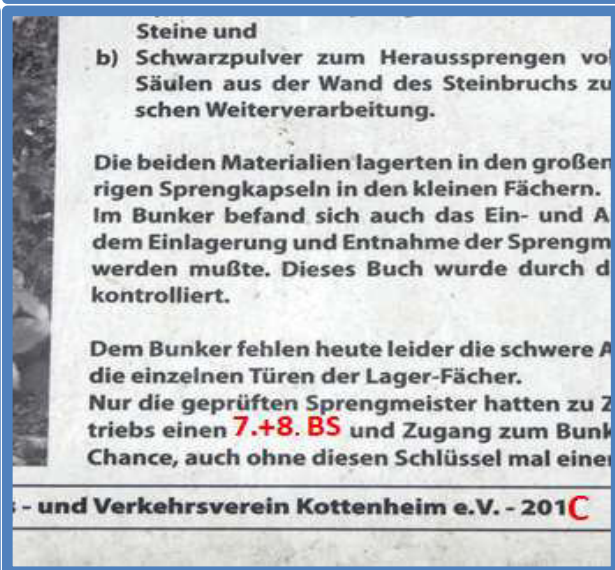
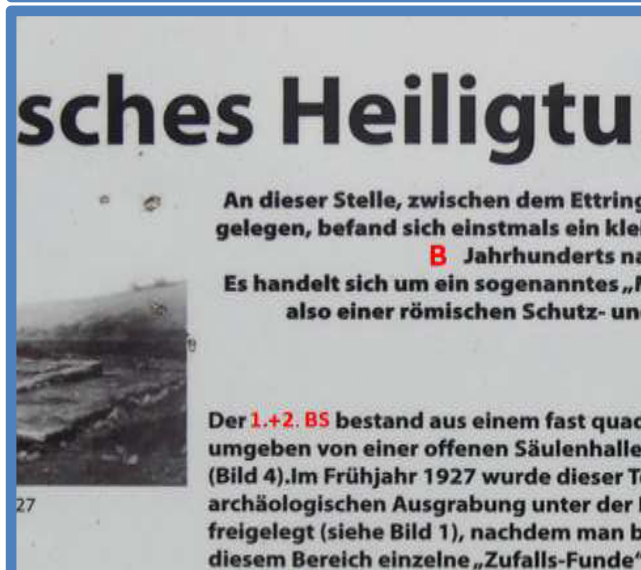
Info zum Clue:

Der Wegverlauf orientiert sich am Traumpfad „[Vulkanpfad](#)“. Auf dieser Seite kannst du dich, bevor du losläufst, über den [Wege-Status](#) informieren. Das Wandersymbol für Traumpfade führt dich durch den Clue. Hierzu erfolgt auch keine weitere Beschreibung. Werte suchst du (fast ausschließlich) auf den Tafeln unterwegs. Diese beginnen erst außerhalb des Ortes. Du musst erkennen, wo das Finale beginnt und folgst dann der Finalbeschreibung. Danach geht es wieder zurück um Traumpfad und diesen weiter in „alter“ Richtung.

QS bedeutet Quersumme; WM = Wandermarkierung; BS=Buchstabenpaar.

Clue:

An der Einfahrt zur ersten Parkmöglichkeit steht eine große Übersichtstafel zu diesem Traumpfad. Präge dir das Wandersymbol, welches oben rechts abgebildet ist, ein. Wende dich nun von der Tafel ab, gehe rechts an der Lore vorbei und achte auf dein Wandersymbol. Du bist richtig, wenn du am ersten Abzweig an „Öhmche's Räst" vorbei kommst.





Reise zum Kottenheimer Büden

Die Reise zu einem typischen Eifelsteufel. Nur etwa 10 Minuten entfernt sich die 1.7. BS Kraterflanke. Dort wird die heiße Vergangenheit des Vulkans zu neuem Leben erweckt.

Der „Kottenheimer Vulkanpark GmbH“ Mayen-Koblenz in Rheinland-Pfalz heim erschlossen.

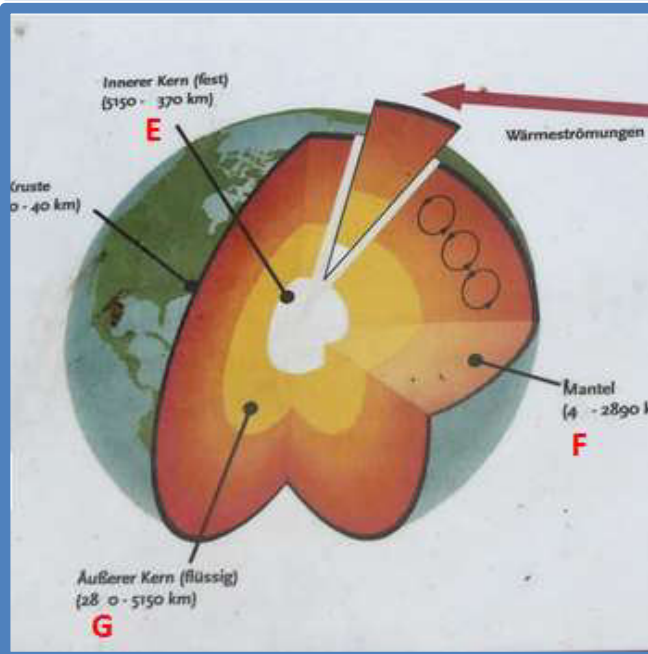



Eifel

Auf dem Katzenberg 2 stand einst die größte Höhenbefestigung in der Eifel.

5.+7. BS

Bellerberg 1 und Büden 3 bilden die westliche und östliche Flanke des Bellerberg-Vulkans.


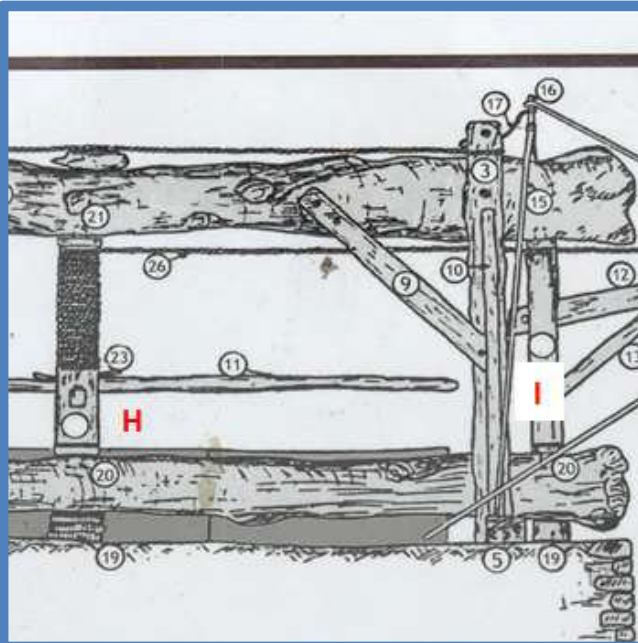


Die Ursprünge des Handelsplatzes Andernach reichen in die vorrömische Zeit zurück. Spätestens seit der römischen Epoche bestand am Rheinufer ein Hauptumschlagplatz für den Steinhandel. Neben anderen Erzeugnissen aus Basaltlava und Tuffstein wurden die Mühlensteine hier auf Schiffe verladen und über den Rhein in entfernte Regionen transportiert.

Der „Alte Kraken“ ist das Wahrzeichen für diesen Handel. Im Jahre 1557 fertig gestellt, besorgte er Jahrhunderte lang das Be- und Entladen von Schiffen im Rheinhafen. Wie das Foto rechts eindrucksvoll zeigt, blieben Mühlensteine auch in jüngerer Zeit ein wichtiger Bestandteil der Produktpalette. Bis 1911 war der Kran in Betrieb – sein Hebewerk ist noch heute erhalten.

2.+5. BS

Der Abstecher zur Waenloft Hött ist obligatorisch! Hier kannst du u.a. eine (überdachte) Pause machen.



Buchstabenpaare sammeln.....

--	--	--	--	--	--	--	--

..... und in die richtige Reihenfolge gebracht, ist der Finalstart.

--	--	--	--	--	--	--	--

Werte in der Reihenfolge des Findens sammeln:

A	B	C	D	E	F	G	H	I	K

Finale: Vom Finalstart _____ folge...

	Schritte			Richtung °	Anhaltspunkt
AB			AID		
DF			KEF		Pfosten
DD			AIF		Birke
EH			CIF		links 1 m hoher Stumpf
BE			CIF		rechts der größere Felsbrocken
CG			KFD		3 Felsbrocken in Reihe; am Fuße des Größten

Achte auf Muggels. Passe einen günstigen Moment ab. Einer aus der Gruppe reicht, um die Box zu bergen. Loggt an andere Stelle.

Verstecke die Box wieder gut.

Rückweg: Zurück zum Traumpfad und weiter in alter Richtung.

Wir hoffen, das finale Rätsel war eindeutig und hat euch zur Letterbox geführt. Über eine Nachricht im Logbuch und Forum würden wir uns sehr freuen. Falls im Clue ein Fehler, bzw. mit dem Material etwas nicht in Ordnung sein sollte oder ein Hinweis fehlt, bitten wir um Nachricht. (givemefive-lb@web.de)